






- 1. RISQUES ET ALEAS NATURELS**
-  Secteur soumis à un risque de remontée de nappe souterraine
 -  Secteurs inondables par débordement de cours d'eau selon l'Atlas régional des zones inondables
 -  Zones d'exposition au retrait gonflement d'argile de type aléa « moyen »

- 2. SERVITUDES D'UTILITE PUBLIQUE**
-  Périmètre de protection rapprochée - captage en eau potable

- 3. INDICATIONS DIVERSES**
-  Limite de zone
 - UA Nom de zone
 -  Réseau hydrographique (sans prescriptions)

Département du Calvados
Commune de Démouville



P.L.U.

Plan Local d'Urbanisme

Modification simplifiée n°2
Vu pour être annexé à la délibération
du conseil communautaire du 18 décembre 2025

5b. Risques naturels et protection des captages en eau potable

